







F.2. DUSP+PDPS

SOUŘADNICOVÝ SYSTÉM: S-JTSK
VÝŠKOVÝ SYSTÉM: BpV

KRESLIL:	MILOŠ BEDNÁŘ, DiS.		 FÖRSTEROVA Č.P. 175, 566 01 VYSOKÉ MÝTO EMAIL.: MDS@MDSPROJEKT.CZ	
ZPRACOVAL:	MILOŠ BEDNÁŘ, DiS.			
TECHNICKÁ KONTROLA:	ING. JAN BURSA			
ZODPOVĚDNÝ PROJEKTANT:	ING. JAN BURSA			
HLAVNÍ PROJEKTANT:	MILOŠ BEDNÁŘ, DiS.			
KRAJ: PARDUBICKÝ	OKRES: CHRUDIM	OBEC: NAČEŠICE	STUPEŇ:	DUSP+PDPS
INVESTOR: Pardubický kraj, Správa a údržba silnic Pardubického kraje, Doubravice 98, 533 53 Pardubice			ZAK.ČÍSLO:	2597-21-3
AKCE: Silnice III/337 44, III/337 81, chodník a odstavné plochy, Načešice OBJEKT: F.2. ZEMĚDĚLSKÁ PŘÍLOHA			ARCHIVNÍ ČÍSLO:	2597
			DATUM:	01/2022
			FORMÁT:	A4
			MĚŘÍTKO:	-
OBSAH: PODKLADY PRO ODNĚTÍ ZE ZPF			ČÍSLO SOUPRAVY:	ČÍSLO PŘÍLOHY: F.2.2.

Stavba: Silnice III/337 44, III/337 81, chodník a odstavné plochy, Načesice

Příloha: PODKLADY PRO ODNĚTÍ ZEMĚDĚLSKÉ PŮDY
ZE ZEMĚDĚLSKÉHO PŮDNÍHO FONDU

Stupeň: Dokumentace pro vydání společného územního a stavebního řízení a pro provádění stavby (DUSP+PDPS)

OBSAH:

1.	údaje katastru nemovitostí o pozemcích	3
2.	vyjádření vlastníka zemědělské půdy	3
3.	výpočet odvodů za odnětí půdy ze zemědělského půdního fondu	3
4.	plán rekultivace.....	3
5.	předběžnou bilanci skrývky kulturních vrstev půdy a návrh způsobu jejich hospodárného využití	3
5.1.	předběžnou bilanci skrývky kulturních vrstev půdy.....	3
5.2.	návrh způsobu jejich hospodárného využití	4
6.	vyhodnocení a návrh alternativ podle § 7 odst. 1 a 2.....	4
6.1.	Vyhodnocení	4
6.2.	návrh alternativ podle § 7 odst. 1 a 2.....	4
7.	výsledky pedologického průzkumu	4
8.	údaje o odvodnění a závlahách.....	5
9.	údaje o protierozních opatřeních.....	6
10.	zákres bpej s vyznačením tříd ochrany	6
11.	informaci, v jakém následném řízení podle zvláštního právního předpisu má být souhlas s odnětím zemědělské půdy ze zemědělského půdního fondu podkladem	6
12.	tabulky dle vyhlášky 271/2019 Sb.	7

1. ÚDAJE KATASTRU NEMOVITOSTÍ O POZEMCÍCH

§9 odst.(6) a) zákona 334/1992 Sb.

č. záboru	název obce	k.ú.	p.p.č.	celková výměra (m ²)	BPEJ	odnímaná výměra trvalý zábor ZPF (m ²)	dočasný zábor ZPF (m ²)	vlastník
1	Načešice	Načešice	131	2409	53001		1	Huška Josef RSDr. a Hušková Milada
5	Načešice	Načešice	212	448	55800	20	9	Jiří Kopecký
8	Načešice	Načešice	545/4	75	53001	10	59	Obec Načešice
11	Načešice	Načešice	548/36	745	53001	1	6	Ivana Havrilová
12	Načešice	Načešice	217/2	497	52601		56	Obec Načešice
27	Načešice	Načešice	896/23	5201	52601	10		František Novák, Denisa Chmelíková

zákres: F.2.1. SITUACE DOTČENÝCH POZEMKŮ ZPF

2. VYJÁDRĚNÍ VLASTNÍKA ZEMĚDĚLSKÉ PŮDY

§9 odst.(6) b) zákona 334/1992 Sb.

Na základě §17 zákona 13/1997 Sb.se jedná o stavbu veřejně prospěšnou, ke které lze odejmout nebo omezit vlastnické právo, z tohoto důvodu není nutné souhlasy vlastníků dokládat.

3. VÝPOČET ODVODŮ ZA ODNĚTÍ PŮDY ZE ZEMĚDĚLSKÉHO PŮDNÍHO FONDU

§9 odst.(6) c) zákona 334/1992 Sb.

Odvody za trvale odňatou půdu se na základě § 11a nestanovují, jde-li o odnětí zemědělské půdy ze zemědělského půdního fondu pro stavby dálnic, silnic a místních komunikací, včetně jejich součástí a příslušenství.

Projektová dokumentace řeší rekonstrukci silnice III/337 44, III/337 81, z tohoto důvodu se odvody nestanovují.

4. PLÁN REKULTIVACE

§9 odst.(6) d) zákona 334/1992 Sb.

V rámci akce dochází k dočasnému záboru v délce trvání do jednoho roku a trvalému záboru, z tohoto důvodu není zpracován plán rekultivace.

5. PŘEDBĚŽNOU BILANCI SKRÝVKY KULTURNÍCH VRSTEV PŮDY A NÁVRH ZPŮSOBU JEJICH HOSPODÁRNÉHO VYUŽITÍ

§9 odst.(6) e) zákona 334/1992 Sb.

5.1. předběžnou bilanci skrývky kulturních vrstev půdy

V rámci dané akce nedochází k rozšíření komunikace na bonitní pozemky, ale pouze k záboru pozemků, které se v současné době pod tělesem komunikace nacházejí. Některé pozemky se nacházejí pod vozovkou, krajnicí nebo odvodňovacími příkopy. Nejedná se tedy pozemky, na kterých se v současné době nachází kulturní vrstva půdy.

Skrývka nebude provedena.

5.2. návrh způsobu jejich hospodárného využití

Skrývka nebude provedena.

6. VYHODNOCENÍ A NÁVRH ALTERNATIV PODLE § 7 Odst. 1 A 2

§9 odst.(6) f) zákona 334/1992 Sb.

6.1. Vyhodnocení

Jedná se o rekonstrukci dvou úseků silnic III/33744 a III/33781 v podobě opravy konstrukce vozovky pomocí recyklace za studena na místě (v případě silnice III/33744) a v podobě úplné výměny konstrukce vozovky (v případě silnice III/33781). S rekonstrukcí komunikací souvisí i rekonstrukce odvodnění, která spočívá v obnově a v doplnění odvodňovacích prvků jako jsou obruby, revizní šachty či uliční vpusti, které jsou zaústěny do stávající jednotné kanalizace. Řešený úsek na silnici III/33744 navržen délky 268 m a začíná u č.p. 52 a končí u č.p. 130 (současná prodejna potravin). Jedná se o změnu dokončené stavby.

Č.j. MěÚ Chrudim 066726/2022:

Městský úřad Chrudim, odbor územního plánování a regionálního rozvoje, oddělení územního plánování jako orgán územního plánování příslušný podle § 6 odst. 1 písm. e) zákona č. 183/2006 Sb., o územním plánování a stavebním řádu (stavební zákon), ve znění pozdějších předpisů, posoudil záměr podle § 96b odst. 1 stavebního zákona a shledal, že vyvolává změnu v území. Přezkoumal podle § 96b odst. 3 stavebního zákona z hlediska souladu s politikou územního rozvoje, s územně plánovací dokumentací a z hlediska uplatňování cílů a úkolů územního plánování záměr Silnice III/337 44, III/337 81, chodník a odstavné plochy, Načešice, který se týká rekonstrukce dvou úseků silnic třetích tříd, tedy změny dokončené stavby. S rekonstrukcí komunikací souvisí i rekonstrukce odvodnění, která spočívá v obnově a v doplnění odvodňovacích prvků jako jsou obruby, revizní šachty či uliční vpusti, které jsou zaústěny do stávající jednotné kanalizace. Záměr se nachází na pozemcích p. č. 131, st. 23, 148/3, 149/1, 212, 149/10, st.36/1, 545/4, 545/3, 819, 548/36, 217/2, 548/20, 224/1, 793/2, 931, 552/1, 794/1, 786/1, 553, 250/1, 797, 251, 793/1, 896/22, 896/20, 896/23, 896/21, 896/19, 896/3 v katastrálním zemi Načešice. Záměr je přípustný.

6.2. Návrh alternativ podle § 7 odst. 1 a 2

Vzhledem ke skutečnosti, že se jedná o opravu stávající komunikace a o narovnání stávajícího stavu (vyřešení stávajících zátěží pod tělesem komunikace) se alternativy nenavrhují. Podrobněji viz. kapitola „6.1. Vyhodnocení“

7. VÝSLEDKY PEDOLOGICKÉHO PRŮZKUMU

§9 odst.(6) g) zákona 334/1992 Sb.

Vzhledem k rozsahu záboru akce nebyl vyhotoven.

8. ÚDAJE O ODVODNĚNÍ A ZÁVLAHÁCH

§9 odst.(6) h) zákona 334/1992 Sb.

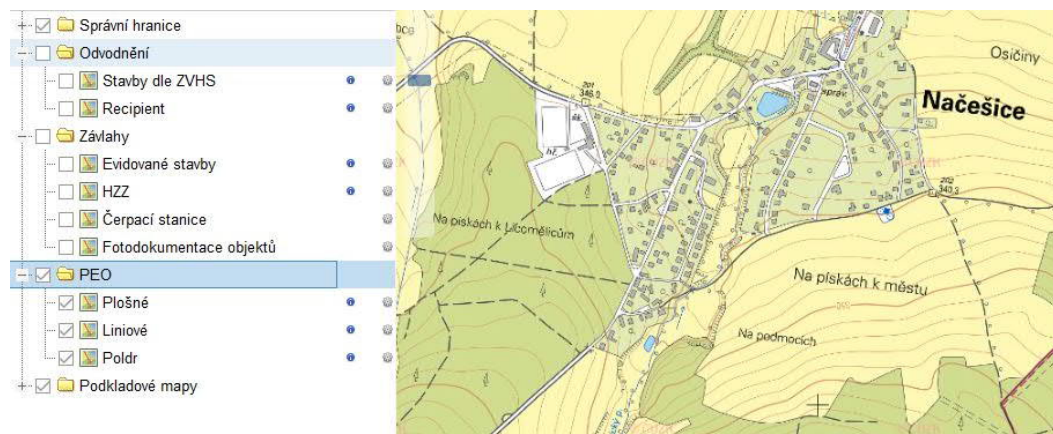
Dle informačního systému melioračních staveb se v místě dotčeném stavbou nenachází žádná odvodňovací nebo závlahová zařízení jako jsou např. meliorace. I přesto, budou-li při realizaci stavby nalezeny podobné odvodňovací zařízení (meliorace) je zhotovitel povinen přijmout příslušná opatření k zabránění poškození těchto zařízení. V případě, že dojde činností zhotovitele k poškození podrobných odvodňovacích zařízení (meliorací) nebo bude-li nezbytné část těchto zařízení v důsledku realizace stavby odstranit, je zhotovitel povinen uvést tyto zařízení do původních stavů nebo zajistí náhradní adekvátní řešení.



9. ÚDAJE O PROTIEROZNÍCH OPATŘENÍCH

§9 odst.(6) i) zákona 334/1992 Sb.

Dle informačního systému melioračních staveb se v místě dotčeném stavbou nenachází žádná protierozní opatření.



10. ZÁKRES HRANIC BONITOVANÝCH PŮDNĚ EKOLOGICKÝCH JEDNOTEK S VYZNAČENÍM TŘÍD OCHRANY

§9 odst.(6) j) zákona 334/1992 Sb.

zákres: F.2.1. SITUACE DOTČENÝCH POZEMKŮ ZPF

11. INFORMACI, V JAKÉM NÁSLEDNÉM ŘÍZENÍ PODLE ZVLÁŠTNÍHO PRÁVNÍHO PŘEDPISU MÁ BÝT SOUHLAS S ODNĚTÍM ZEMĚDĚLSKÉ PŮDY ZE ZEMĚDĚLSKÉHO PŮDNÍHO FONDU PODKLADEM

§9 odst.(6) k) zákona 334/1992 Sb.

společné územního a stavebního řízení

12. TABULKY DLE VYHLÁŠKY 271/2019 SB.

Tabulka 4. – Soupis trvale odnímaných pozemků

č. záboru	název obce	k.ú.	p.p.č.	celková výměra (m ²)	odnímaná výměra (m ²)	BPEJ	třída ochrany	druh pozemku	způsob využití pozemku	informace o existenci odvodnění	informace o existenci závlah	informace o existenci zařízení k ochraně před erozní činností
1	Načešice	Načešice	131	2409	0	53001	II.	ZAHRADA	těleso komunikace	nejsou	nejsou	nejsou
5	Načešice	Načešice	212	448	20	55800	II.	ORNÁ PŮDA	těleso komunikace	nejsou	nejsou	nejsou
8	Načešice	Načešice	545/4	75	10	53001	II.	ZAHRADA	těleso komunikace	nejsou	nejsou	nejsou
11	Načešice	Načešice	548/36	745	1	53001	II.	ZAHRADA	těleso komunikace	nejsou	nejsou	nejsou
12	Načešice	Načešice	217/2	497	0	52601	III.	ORNÁ PŮDA	těleso komunikace	nejsou	nejsou	nejsou
27	Načešice	Načešice	896/23	5201	10	52601	III.	ORNÁ PŮDA	těleso komunikace	nejsou	nejsou	nejsou
součet plochy pro trvalé odnětí (m ²) - celkem					41							

Podrobnější informace o odvodnění a závlahách v kapitole „8. údaje o odvodnění a závlahách“
Podrobnější informace o protierozních opatřeních v kapitole „9. údaje o protierozních opatřeních“

Tabulka 5. – Soupis dočasně odnímaných pozemků

č. záboru	název obce	k.ú.	p.p.č.	celková výměra (m ²)	odnímaná výměra (m ²)	BPEJ	třída ochrany	druh pozemku	způsob využití pozemku	informace o existenci odvodnění	informace o existenci závlah	informace o existenci zařízení k ochraně před erozní činností
součet plochy pro trvalé odnětí (m ²) - celkem					0							

V rámci záměru nedojde k dočasnému odnětí pozemků, dočasný zábor bude pouze do 1 roku.

Tabulka 6 – součet výměry trvale odnímané zemědělské půdy a součet výměry dočasně odnímané zemědělské půdy podle katastrálních území

	trvale odnímaná		dočasně odnímaná	
	BPEJ	výměra m ²	BPEJ	výměra m ²
Načešice	53001	11		
Načešice	55800	20		
Načešice	52601	10		
součet celkem		41		

Ve Vysokém Mýtě 12/2022

MDS PROJEKT s.r.o.
Försterova č.p. 175
566 01 Vysoké Mýto
IČO: 274 87 938
DIČ: CZ 274 87 938

Ing. Jana Vostrčilová